

A wide, shallow river flows through a valley. The water is a light, milky color, suggesting sediment. The banks are rocky and sparsely vegetated. In the background, there are rolling hills and mountains under a clear sky.

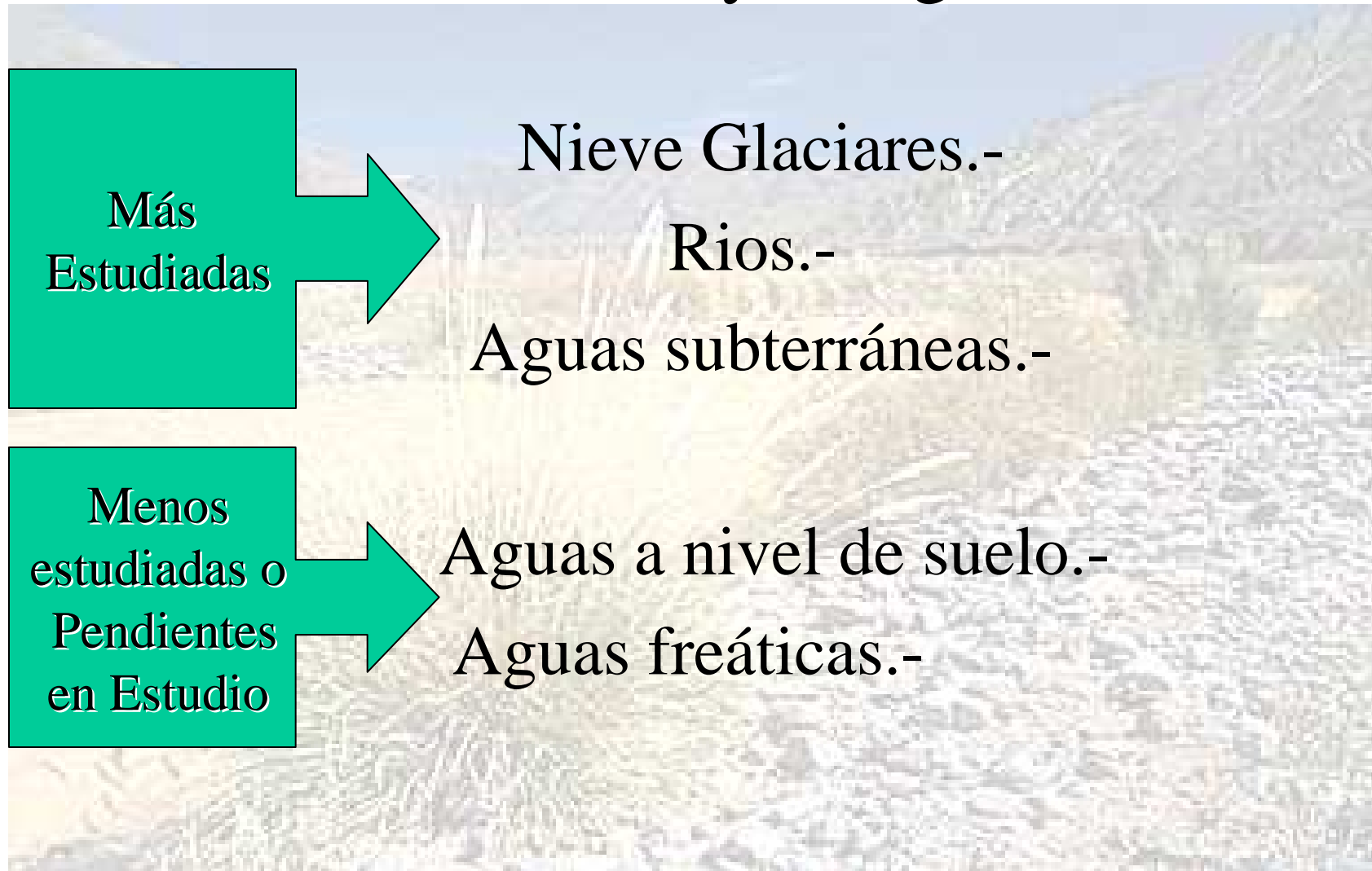
El Desierto y el Agua

La Naturaleza y sus artimañas

Historia hídrica de San Juan y su Gente

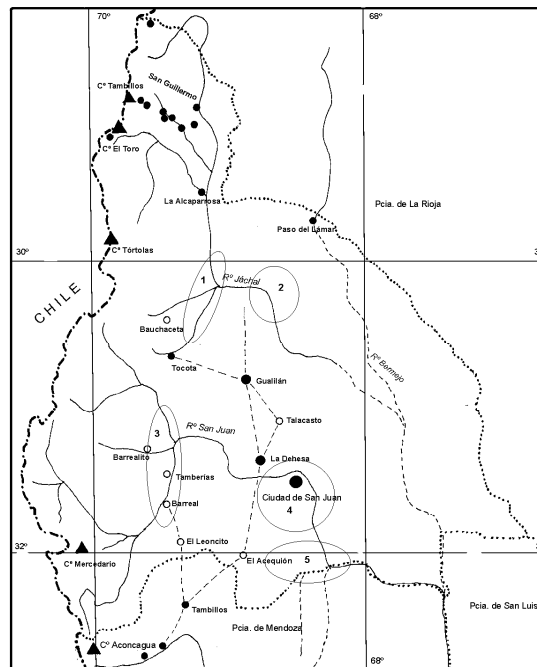
La Potencialidad de los Ecosistemas

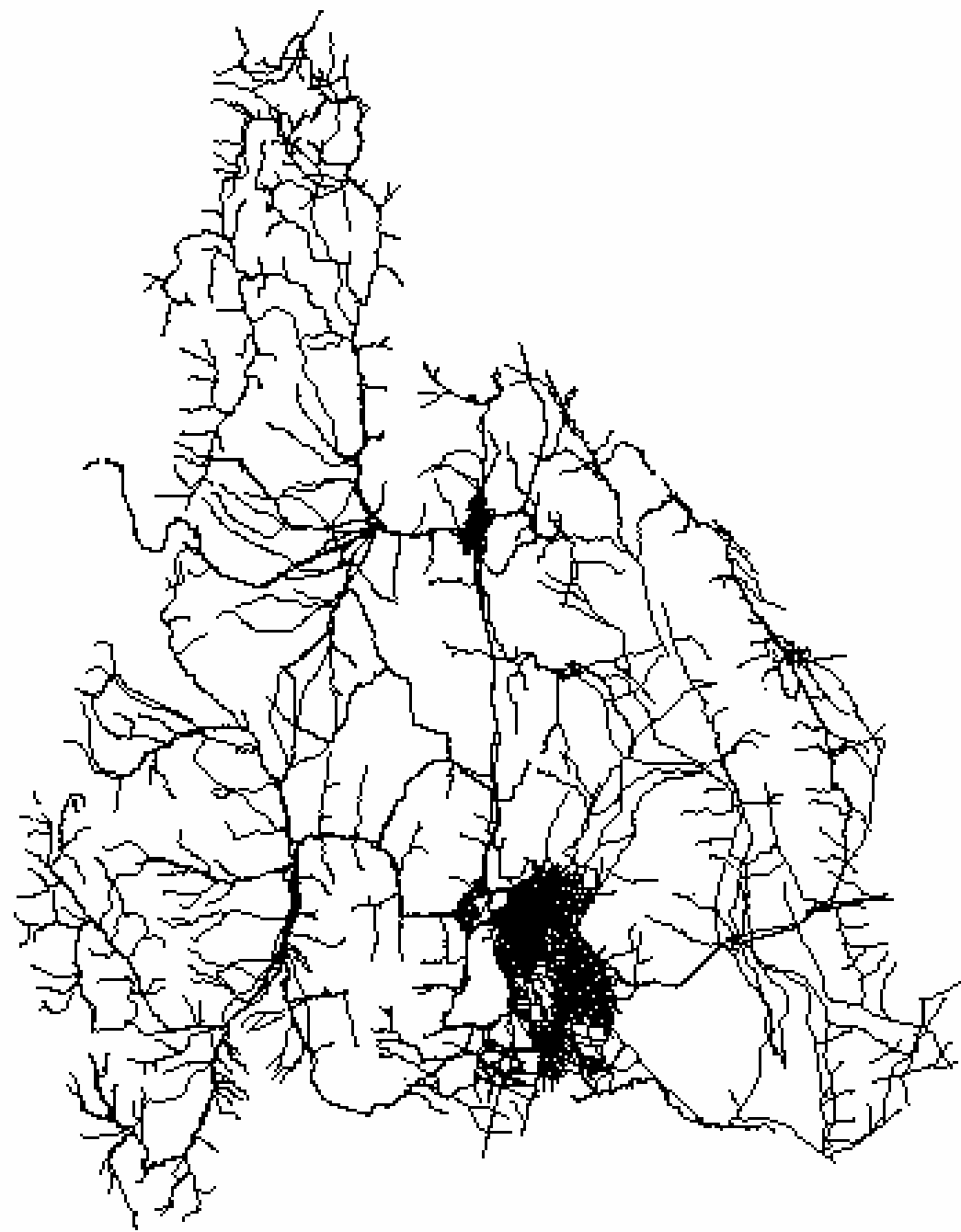
El Desierto y el Agua



La Naturaleza y sus artimañas

- El 80 por ciento de su territorio se encuentra ocupado por un relieve abrupto con montañas de gran magnitud. De ellas descienden las aguas que alimentan sus escasos ríos.





Historia hídrica de San Juan y su Gente



Una vuelta al pasado



La Ganadería.-

La Vitivinicultura
Subsidiada.-

La Minería Calera.-

Camarico y El Nilo.-

Ojos de Mar.-

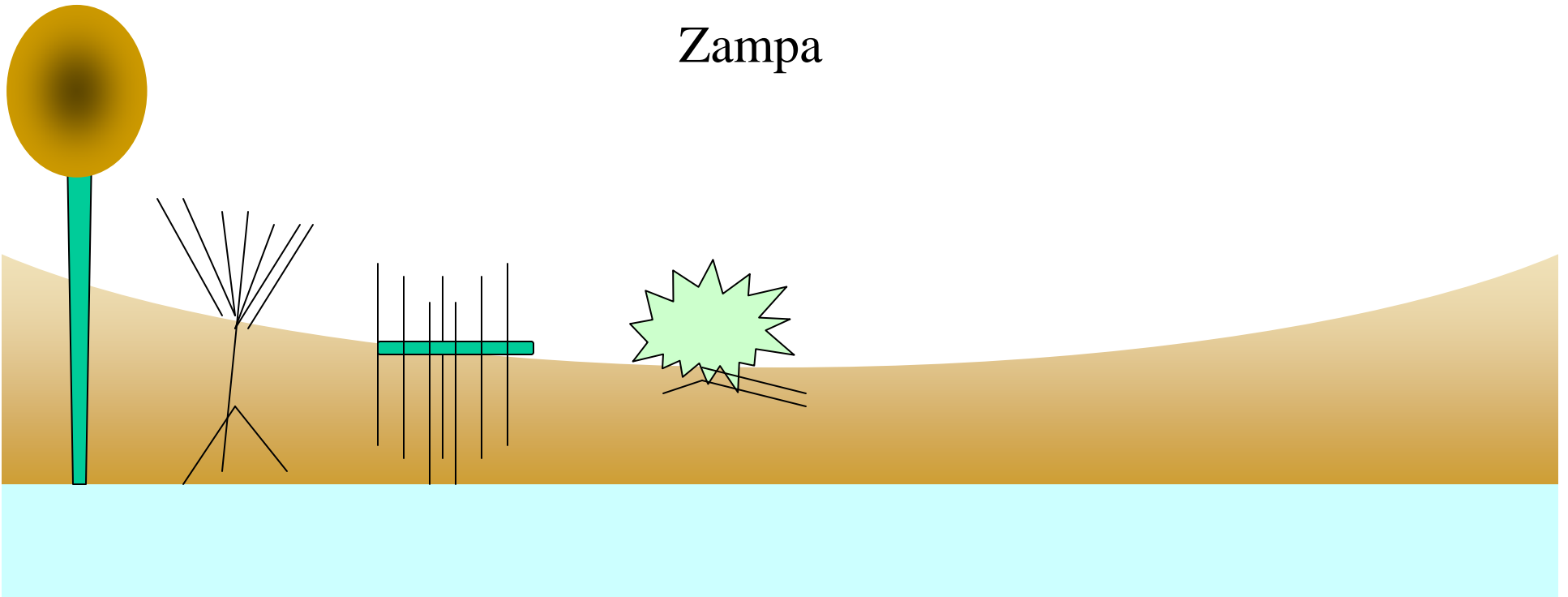

La Potencialidad del Ecosistema

Algarrobo

Lamar

Chañar

Zampa



La Potencialidad del Ecosistema



Humedal Dulce



Humedal Salino



Gestión para la preservación del Pueblo Histórico de Mogna, Jáchal. Provincia de San Juan.

FLORA

ARBOL DE ALGARROBO	ALGARROBO LAMAR	CHAÑAR	ZAMPA
Larga la chaucha En otoño, mantiene la hoja verde Todo el año	No larga la chaucha Pero es accesible A la cabra y el equino	Xerófila, la vaina Es alimento para El ganado. En años de sequía Producen más frutos	Es consumida Solo por caprinos Todo el año verde

Tiene la propiedad de fijar el nitrógeno al suelo.

Familia leguminosas



Retortuño



Zampa



Pichanilla de olor



Quillo



